

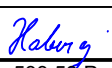



S-JTSK

Výškový systém B.p.v.

PROJEKTANT: Ing. Michal Švarc 	VYPRACOVAL: Ing. Michal Švarc 	KONTROLOVAL: Ing. František Haburaj, Ph.D. 	ZPRACOVATEL: 	
INVESTOR: Správa a údržba silnic Pardubického kraje, Doubravice 98, 533 58 Pardubice			ČÍSLO ZAKÁZKY:	FORMÁTY:
KRAJ/OBEC: Pardubický kraj/obec Studnice, Košínov				
STAVBA: SILNICE III/03426 STUDNICE - KOŠÍNOV - HRANICE PK			DATUM: 10.2024	PARÉ:
			STUPEŇ: PDPS	
			MĚŘÍTKO:	
NÁZEV PŘÍLOHY: PRŮVODNÍ ZPRÁVA			ČÁST: A	PŘÍL. Č.:
DOKUMENTACI LZE UŽÍVAT POUZE VE SMYSLU PŘÍSLUŠNÉ SMLOUVY O DÍLO, VÝKRES, ČI JEHO ČÁST, MŮŽE BÝT KOPIROVÁN, NEBO JINÝM ZPŮSOBEM ROZŠÍŘOVÁN, POUZE PO PŘEDCHOZÍM SOUHLASU ZPRACOVATELE.				

OBSAH

1.	IDENTIFIKAČNÍ ÚDAJE	- 3 -
1.1.	Údaje o stavbě	- 3 -
1.2.	Údaje o stavebníkovi	- 3 -
1.3.	Údaje o zpracovateli dokumentace	- 3 -
1.4.	Údaje o budoucích vlastnících a správcích	- 3 -
2.	ČLENĚNÍ STAVBY NA OBJEKTY A TECHNICKÁ A TECHNOLOGICKÁ ZAŘÍZENÍ	- 4 -
3.	SEZNAM VSTUPNÍCH PODKLADŮ	- 4 -

1. IDENTIFIKAČNÍ ÚDAJE

1.1. Údaje o stavbě

Název stavby: "Silnice III/03426 Studnice - Košínov - hranice Pk"

Místo stavby: Obec Studnice, Košínov
Okres Chrudim
Pardubický kraj

Katastrální území: Studnice u Hlinska [758493], Zálíbené [758507], Košínov [758485]

Datum provedení projektu: 10. 2024

Druh stavby: Oprava

Stupeň dokumentace: PDPS

1.2. Údaje o stavebníkovi

Správa a údržba silnic Pardubického kraje
Doubravice 98
533 53 Pardubice

IČ: 085031
DIČ: CZ00085031

1.3. Údaje o zpracovateli dokumentace

Stavební objekty řady 100:
DSP a.s.
Kostěnice 111
530 02 Pardubice

IČ: 27555917
DIČ: CZ27555917

Zodpovědný projektant:

Ing. František Haburaj, Ph.D. (Autorizovaný inženýr pro dopravní stavby ČKAIT 0701216)

1.4. Údaje o budoucích vlastnících a správcích

Správa a údržba silnic Pardubického kraje
Doubravice 98
533 53 Pardubice

IČ: 085031
DIČ: CZ00085031

2. ČLENĚNÍ STAVBY NA OBJEKTY A TECHNICKÁ A TECHNOLOGICKÁ ZAŘÍZENÍ

Stavba je členěna na následující stavební objekty:

- 100 Objekty pozemních komunikací
- SO 101 Pozemní komunikace
- SO 102 Pozemní komunikace

3. SEZNAM VSTUPNÍCH PODKLADŮ

Za účelem zpracování projektové dokumentace byly získány podklady:

- a) Požadavky investora a zadavatele stavby.
- b) Prohlídka zájmového úseku, fotodokumentace (10/2021).
- c) Geodetické zaměření stávajícího stavu (výškopis, polohopis), digitální katastrální mapa.
- d) Vyjádření o existenci sítí TI:
 - CETIN, a.s.
 - ČEZ Distribuce, a.s.
 - ČEZ ICT + Telco Pro Services, a.s.
 - GasNet, s.r.o.
 - Krajské ředitelství policie Pardubického kraje – OIKT
 - Ministerstvo obrany
 - Obec Studnice
 - T-Mobile a.s.
 - Vodafone a.s.
 - VS Chrudim a.s.

Kostěnice, říjen 2024

Ing. Michal Švarc